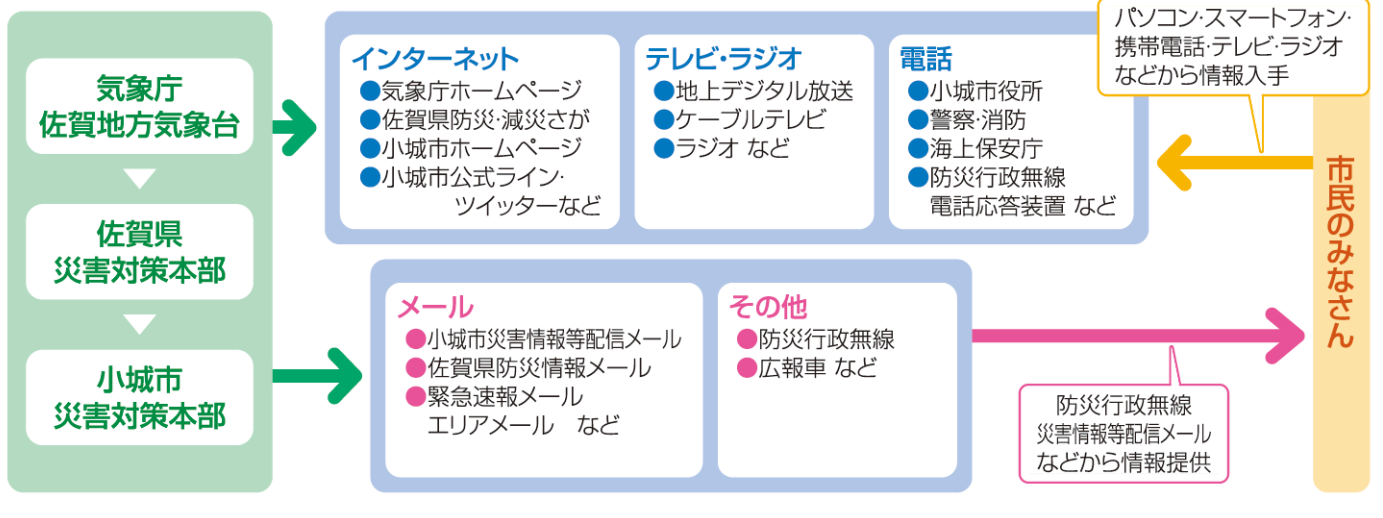


# 情報伝達の経路と 防災・気象情報の入手

## 防災・気象情報の入手方法

### 情報伝達の経路

小城市では、災害発生のおそれや、災害の発生が確実なとき、また、災害の危険が高まり避難の必要がある場合に、避難情報などを以下の経路で発表致します。

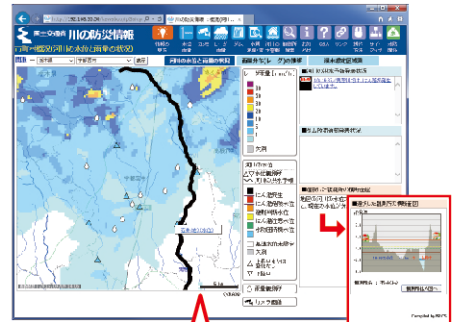


### 川の防災情報 <https://www.river.go.jp/portal/>

国土交通省が運営する防災ポータルページで、気象・河川・土砂災害情報などをまとめて確認でき、いつでも・どこでも避難に必要な情報の入手を目的として提供されています。



川の水位に応じた予警報の詳細な情報も見ることができます。

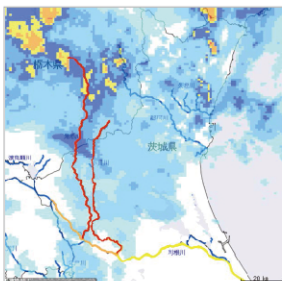


1～3時間後の水位予測を見ることができます。

国土交通省

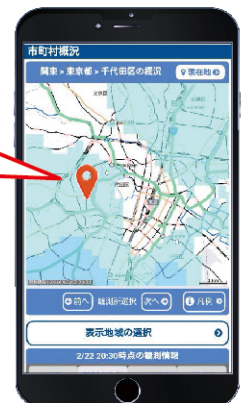
川の水位や雨の現在の状況がわかります。

- 水位の変化に応じて予警報が発表されると川の表示の色が変わります。
- カメラのアイコンをクリックすると、現在の川の状況をカメラ画像で確認することができます。
- レーダーによる雨の状況もわかります。



いつも持っているスマートフォンで川の防災情報を見ることができます。

GPS機能により、即座にあなたがいる場所の状況を表示できます。



(国土交通省HPより)


気象庁 <http://www.jma.go.jp/jma/index.html>

気象警報・注意報・警戒情報の防災情報のほか各種情報、大雨・洪水・土砂災害危険度情報などの避難判断に役立つ情報が配信されています。

高解像度  
降水ナウキャスト

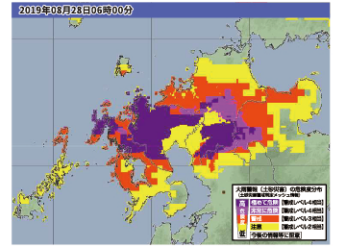


気象レーダーや全国の雨量計データを活用し、1時間先までの降水予測を確認できます。



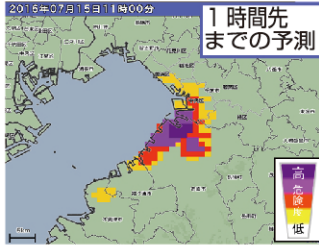
大雨警報(土砂災害)の  
危険度分布図

土砂災害発生の危険度を、1kmメッシュの5段階で色分けした分布として表示しています。



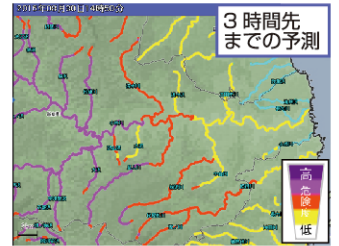
大雨警報(浸水害)の  
危険度分布図

表面雨量指数を用い、短時間強雨による浸水害発生の危険度を5段階に色分け表示しています。



洪水警報の  
危険分布図

上流部降雨で洪水の危険が増した河川を5段階に色分けし、どの河川の洪水危険度が高まっているか見ることが出来ます。



(出典:気象庁)

佐賀県防災・減災さが <http://www.pref.saga.lg.jp/bousai/>

気象情報をもとに注意報や警報が出ている場合は、エリアごとに防災・緊急情報や気象・地震、津波・ライフライン情報など防災関連情報が発信がされます。また、防災関連リンク集(外部リンク)からは、佐賀県水防情報や水防くん情報、佐賀県土砂災害危険度情報などを見ることが出来ます。



佐賀県防災・安全・安心情報配信サービス「防災ネット あんあん」 <http://esam.jp>

携帯電話などのメール機能を使い、佐賀県が配信するシステムにあらかじめ登録すると、防災情報や安全・安心情報の注意・発生・終了などをメール受信できます。



身近な防災情報がテレビのdボタンから入手できます

地上デジタル放送のテレビリモコンdボタン操作により気象・雨量・水位情報のほか、市町村が発信する避難勧告や避難所開設などの情報をいち早く見ることが出来ます。



小城市役所ホームページ <http://www.city.ogi.lg.jp/> (>暮らしの情報>消防防災)

消防防災のページでは、気象情報・防災情報・避難所開設情報・災害対策情報など様々な情報を配信しております。さらに、水害監視カメラシステムでは、市内34カ所の河川カメラで、現在の河川状況をリアルタイムで見ることが出来ます。また、ご登録いただければ小城市公式ラインや公式ツイッターからも、防災情報を受信いただけます。



(詳しくは市ホームページへ)小城市消防防災ページ <http://www.city.ogi.lg.jp/main/2610.html>

小城市公式ライン <https://www.city.ogi.lg.jp/main/14192.html>

小城市公式ツイッター <https://www.city.ogi.lg.jp/main/11927.html>

小城市防災行政無線が聞こえなかったら

確認用電話番号：0952-73-9238

大雨の時や暴風雨の際に、防災行政無線での放送が聞こえなかった場合、放送から3時間以内は電話で聞き直すことができます。

災害情報等配信サービス <https://www.city.ogi.lg.jp/main/21484.html>

災害情報等の配信サービスは、気象警報や避難情報などの「災害情報」を、市民のみなさんに直接、電話・FAX・メールにより情報を配信するサービスです。

防災行政無線では、聞き取れなかった災害情報なども、登録いただいたメールアドレスへのメールや電話番号への電話による音声サービスで情報提供をおこないます。また、話し中や、ご不在で電話に出られなかった場合にも、着信の確認ができるまで電話をかけ直しますので、安心です。

(ご登録(無料)やご利用方法は市ホームページへ)



緊急速報メール・エリアメール

気象庁や市が発信する避難情報を、特定地域のスマートフォンや携帯端末に一斉配信され、観光・仕事などでその地域に滞在の方も受信できます。

(登録不要、受信料無料)